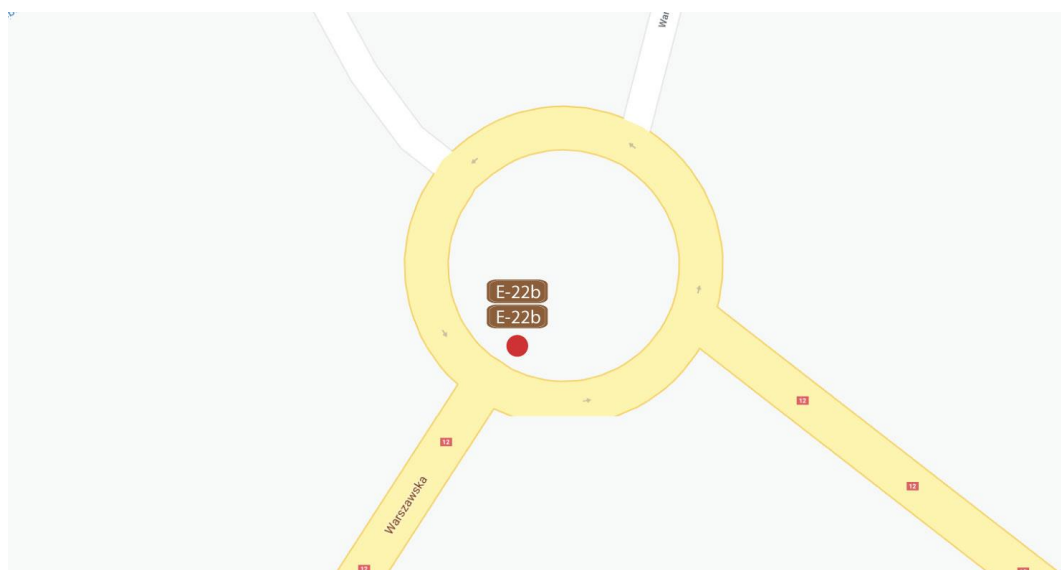
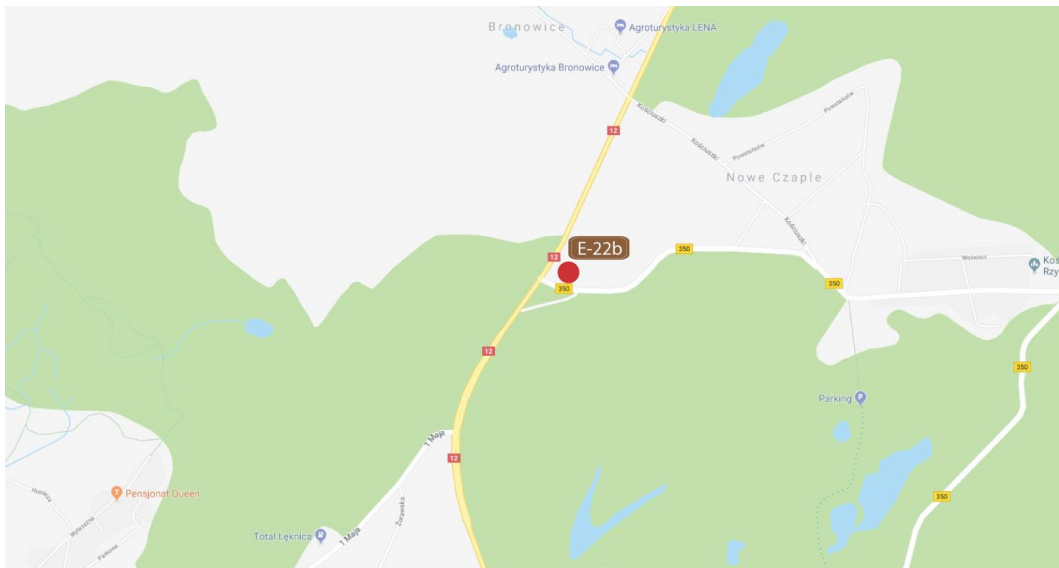


1. Trzebiel rondo, droga KR12-kierunek na Łęknice



2. droga 350, wjazd na KR12 kierunek Łęknica



3. Przewóz droga KR27- zjazd na 350



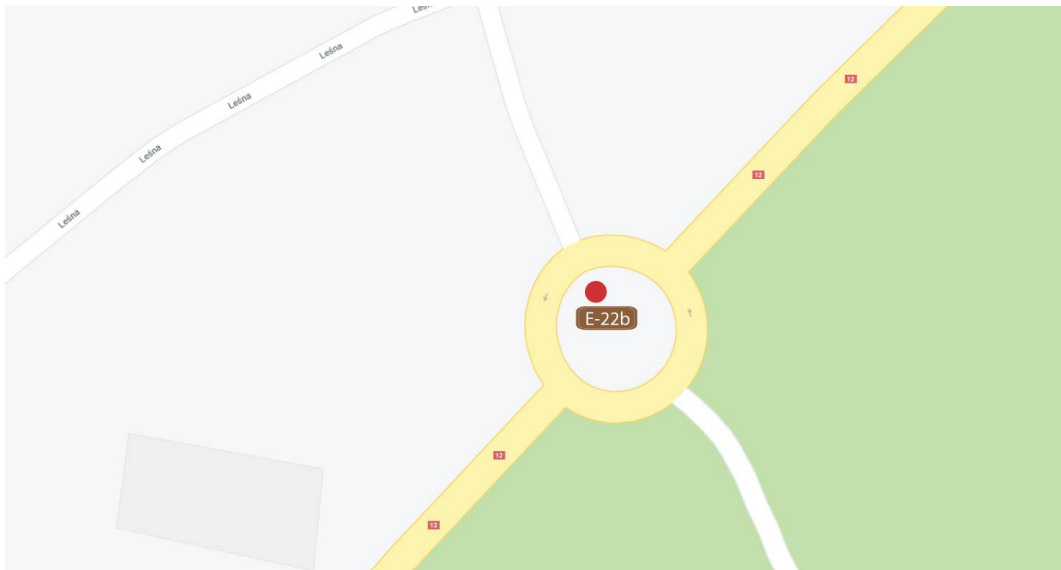
-  21 km **Park Mużakowski**
Geopark Łuk Mużakowa 
-  21 km **Ścieżka Geoturystyczna**
Geopark Łuk Mużakowa 
-  21 km **Park Mużakowski**
Geopark Łuk Mużakowa 
-  21 km **Ścieżka Geoturystyczna**
Geopark Łuk Mużakowa 

4. droga KR12, przed Łęknicą (obwodnica)



	2 km	Park Mużakowski Geopark Łuk Mużakowa	
	2 km	Park Mużakowski Geopark Łuk Mużakowa	
	4 km	Ścieżka Geoturystyczna Geopark Łuk Mużakowa	

5. Łęknica, rondo DK12

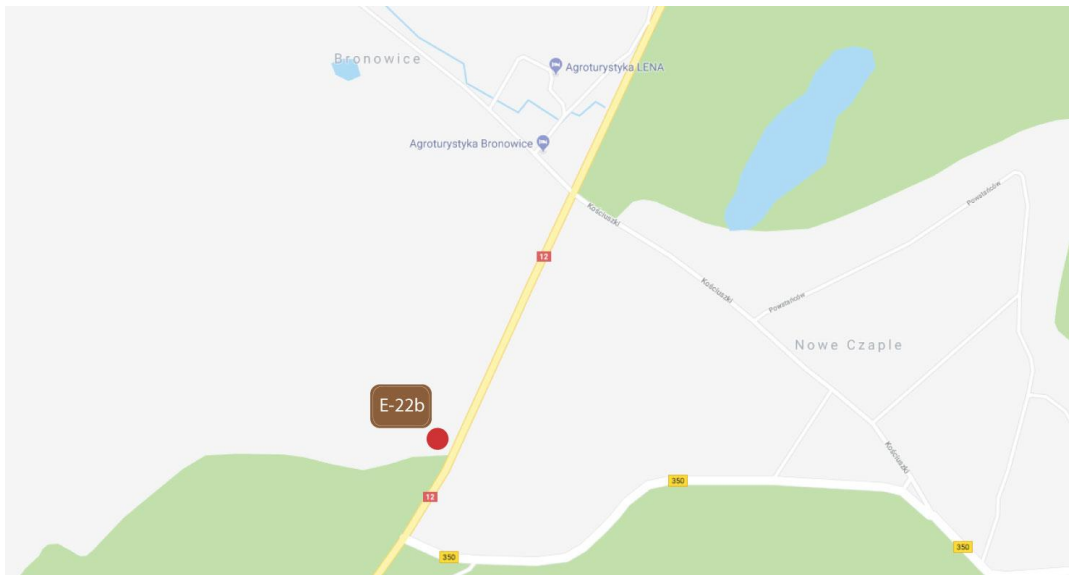


 1 km **Ścieżka Geoturystyczna**
Geopark Łuk Mużakowa 

6. Nowe Czaple, droga 350



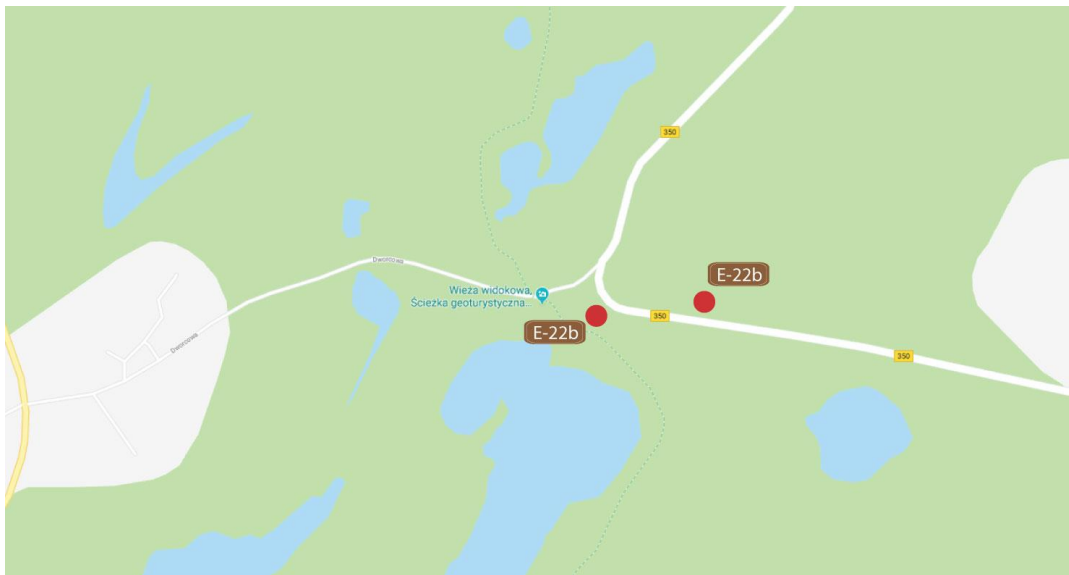
7. DK12 Bronowice – 3km(park – prosto) duży znak



8. droga nr 287/294 Jasień – 35km(ścieżka, park – lewo i prawo) małe znaki



9. wieża na drodze nr 350



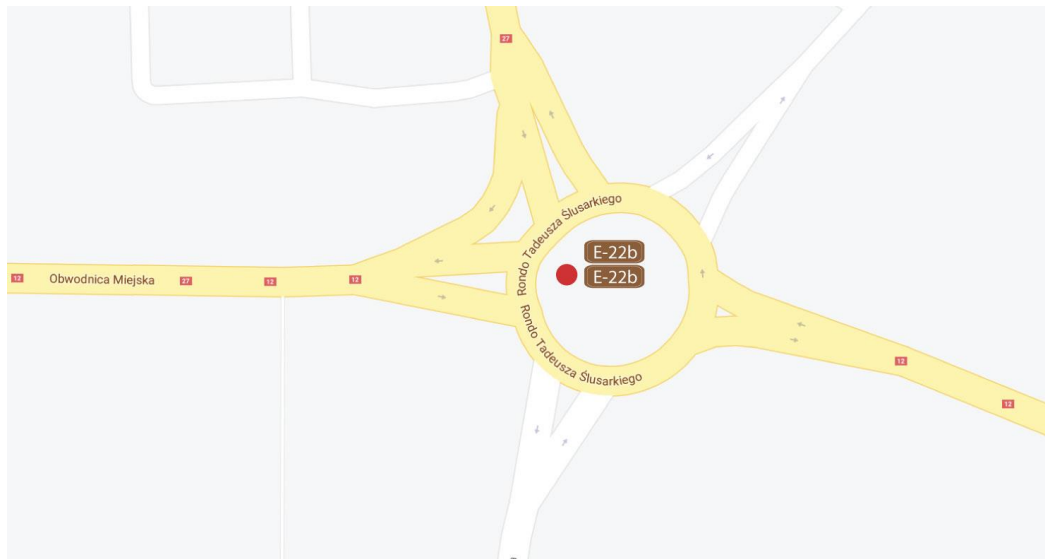
10. droga Brody/Tuplice – 35km(ścieżka, park – lewo i prawo) małe znaki



droga Brody/Tuplice – 35km(ścieżka, park – lewo i prawo) małe znaki



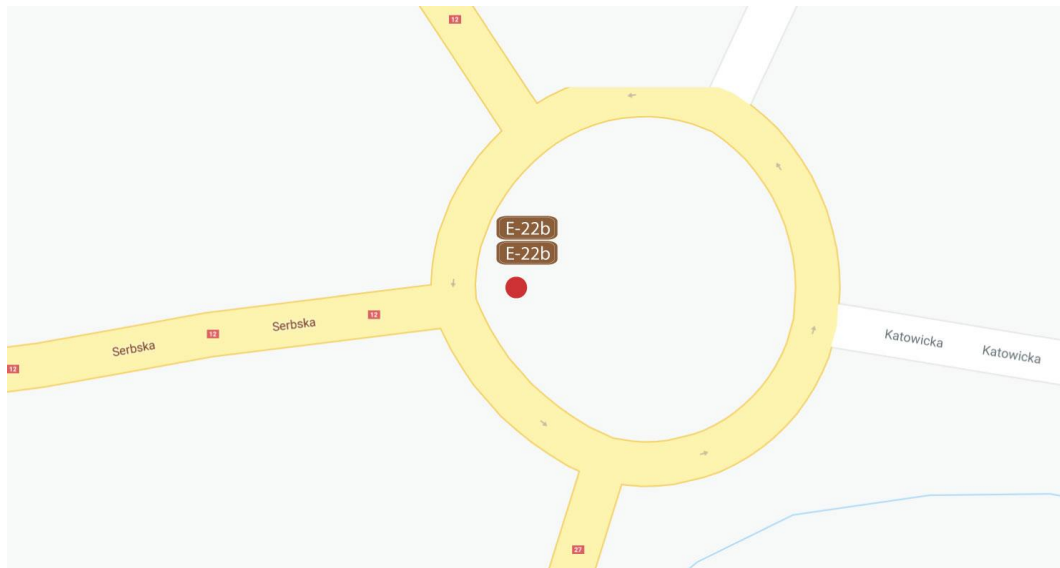
11. połączenie DK27 i 12 rondo zielonogórskie - 39km(ścieżka, park – lewo i prawo) małe znaki



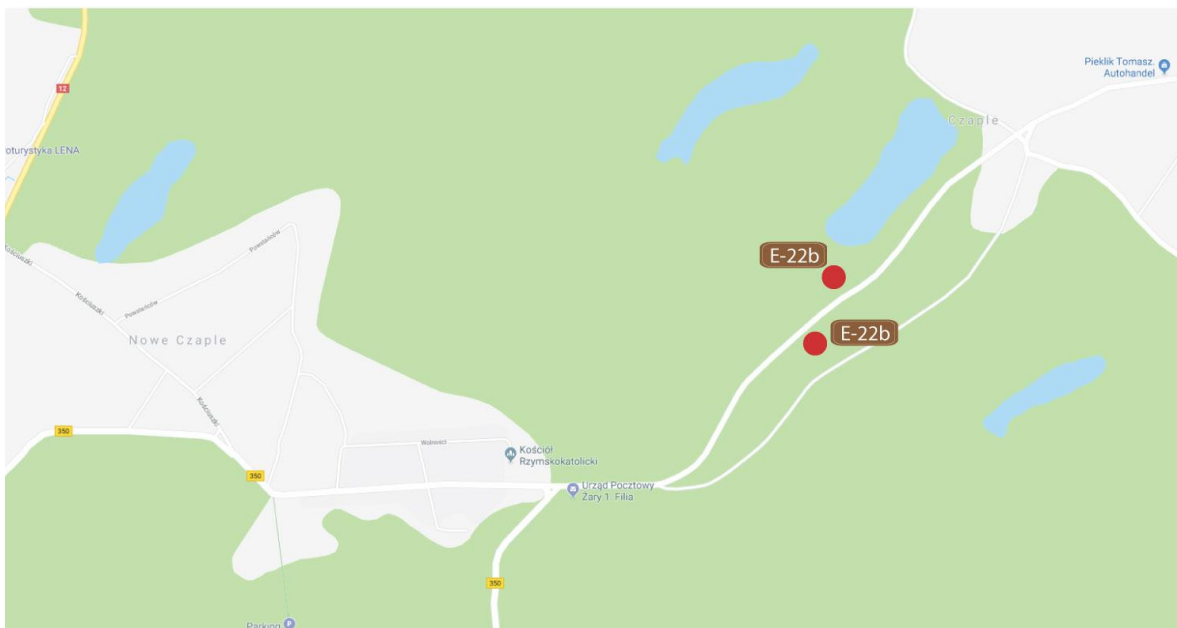
➔ 39 km **Park Mużakowski**
Geopark Łuk Mużakowa 

➔ 39 km **Ścieżka Geoturystyczna**
Geopark Łuk Mużakowa 

12. DK12-rondo Żary – 35km(ścieżka, park – lewo i prawo) małe znaki



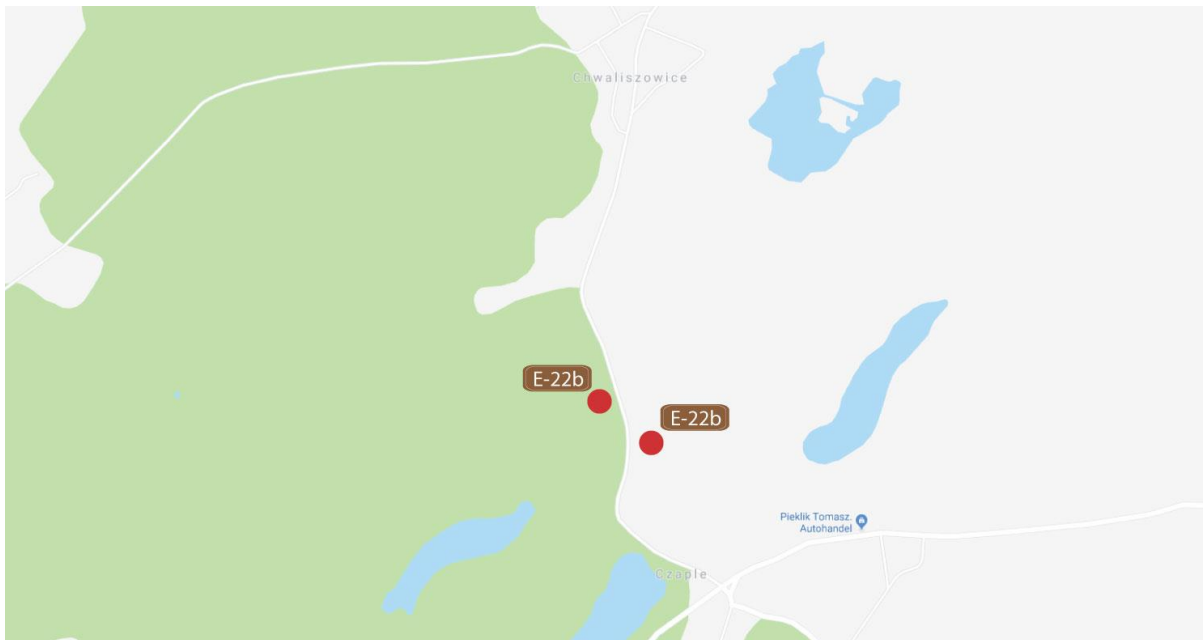
13. droga 350 Nowe Czaple, szyb – 400 m (upadowy – lewo i prawo) małe znaki



14. droga nr 294, krzywy las – 400 m(las – lewo i prawo) małe znaki



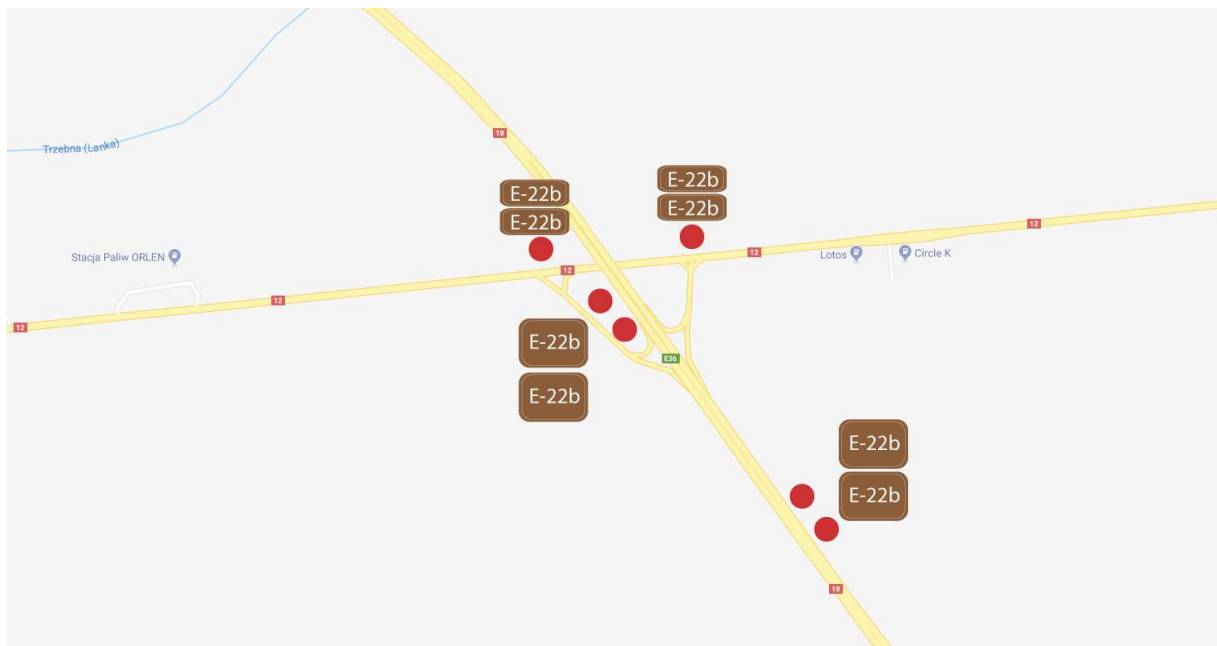
15. Grodzisko – 400 m(grodzisko – lewo i prawo) małe znaki



Grodzisko – 400 m(grodzisko – lewo i prawo) małe znaki



16. DK12xDK18 - 18km (ścieżka, park – lewo) 4xduże znaki, 4xmałe znaki



UNESCO

➔ 18 km **Geopark Łuk Mużakowa**
Ścieżka Geoturystyczna

Geopark
MUSKAUER FALTENBOGEN
ŁUK MUŻAKOWA

UNESCO

➔ 18 km **Park Mużakowski**
Geopark Łuk Mużakowa




18 km **Park Mużakowski**
 Geopark Łuk Mużakowa


18 km **Park Mużakowski**
 Geopark Łuk Mużakowa




18 km **Park Mużakowski**
 Geopark Łuk Mużakowa



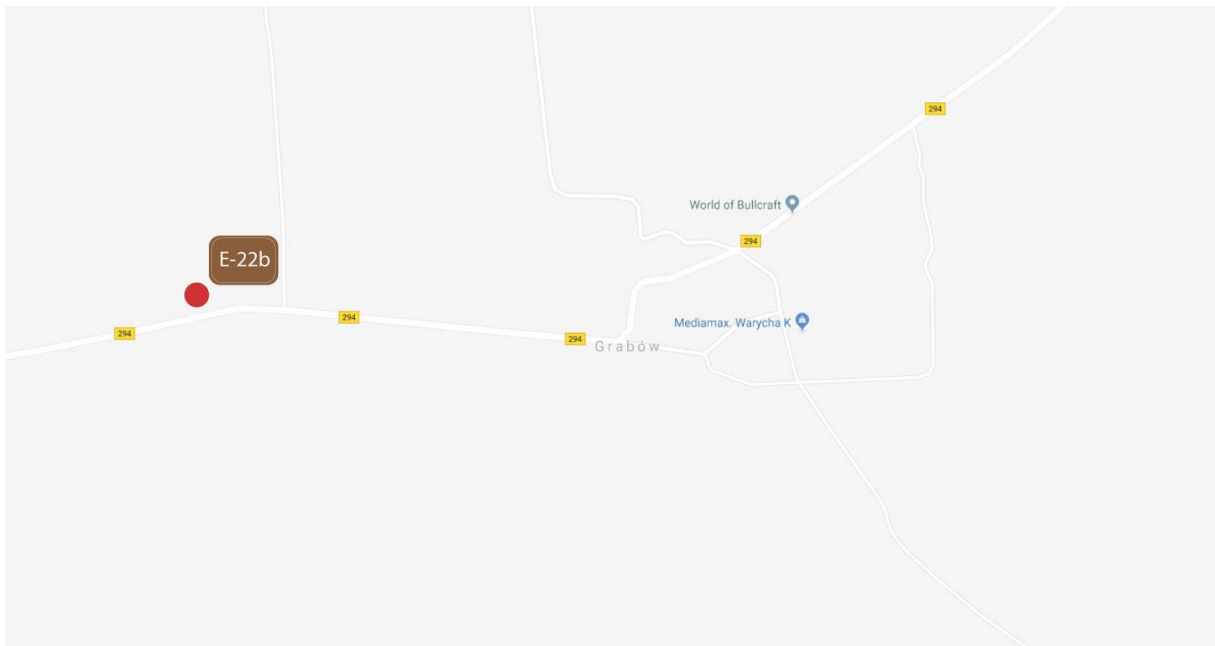

18 km **Ścieżka Geoturystyczna**
 Geopark Łuk Mużakowa



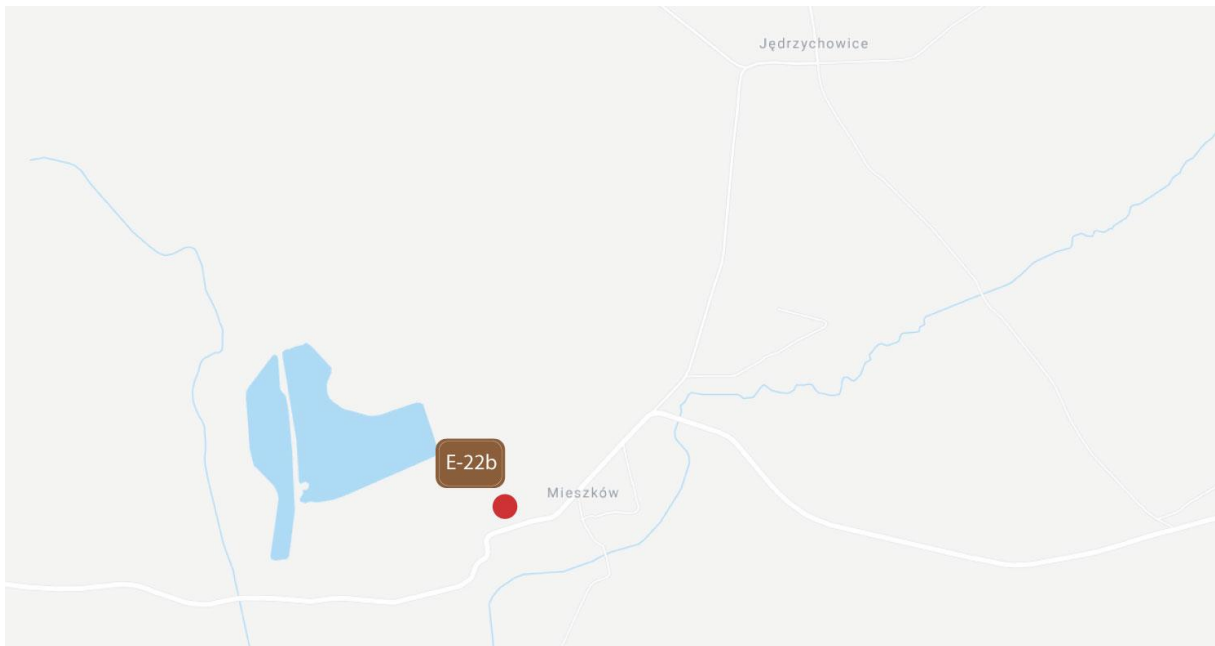

18 km **Ścieżka Geoturystyczna**
 Geopark Łuk Mużakowa



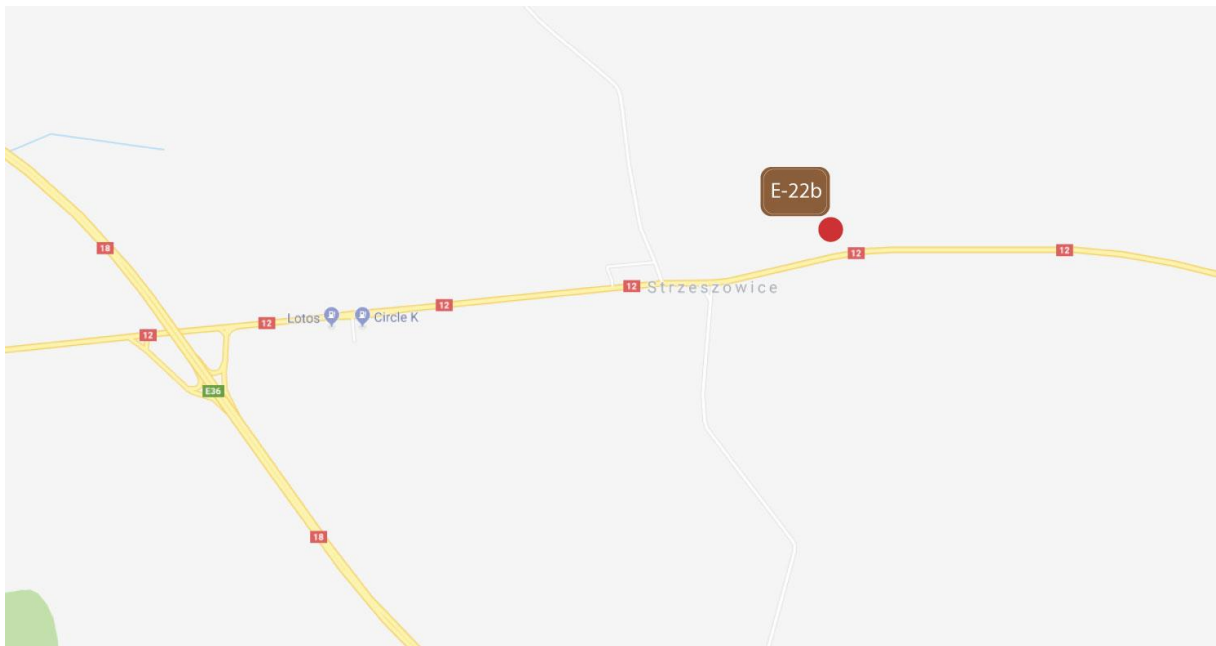
17. Droga nr 294, Grabów – 25km(geopark – prosto) duży znak E22b



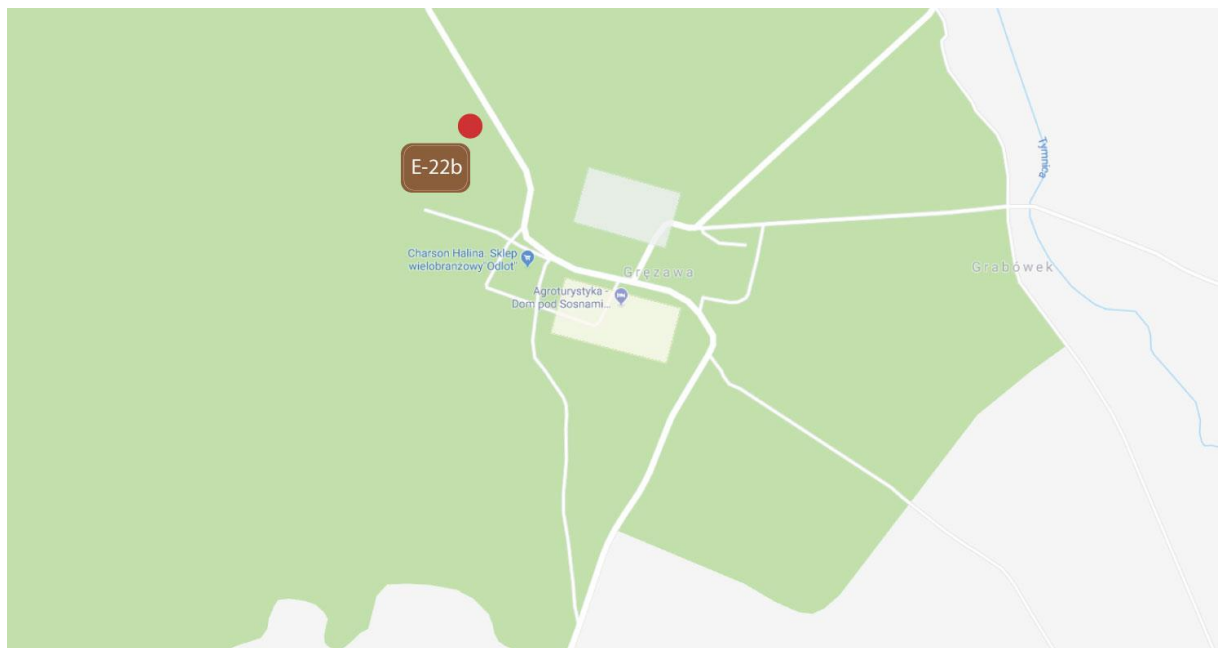
18. Mieszków – 15km(geopark – prosto) duży znak E22b



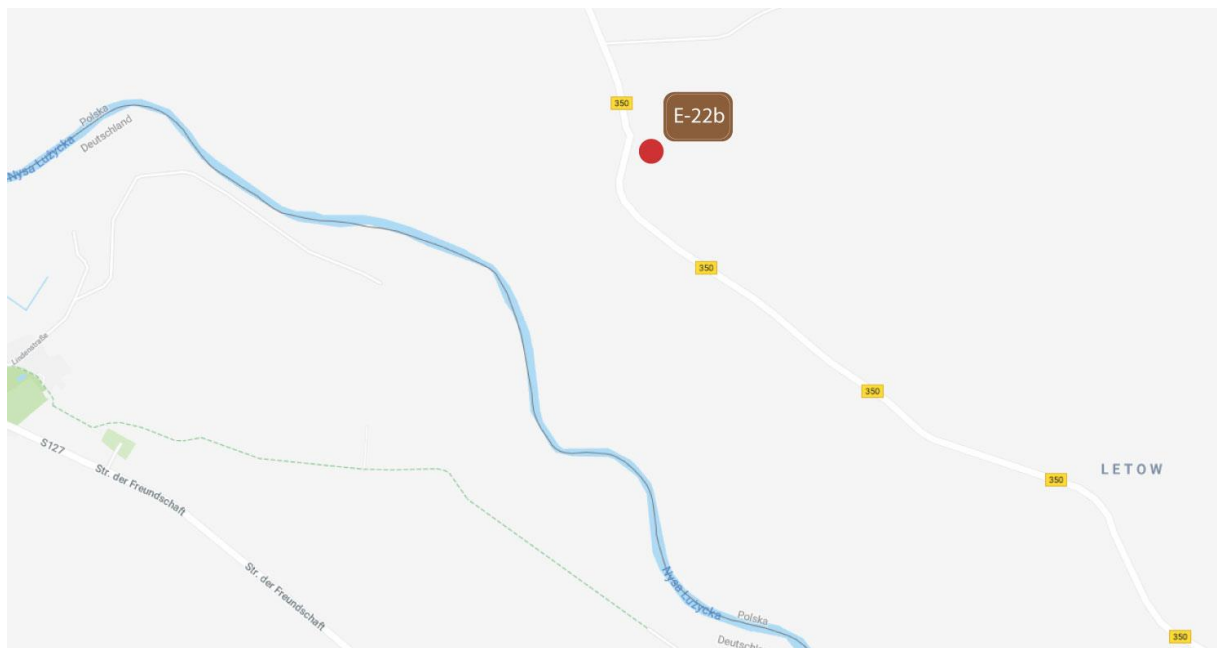
19. Droga nr 12, Strzeszowice – 20 km(geopark – prosto) duży znak E22b



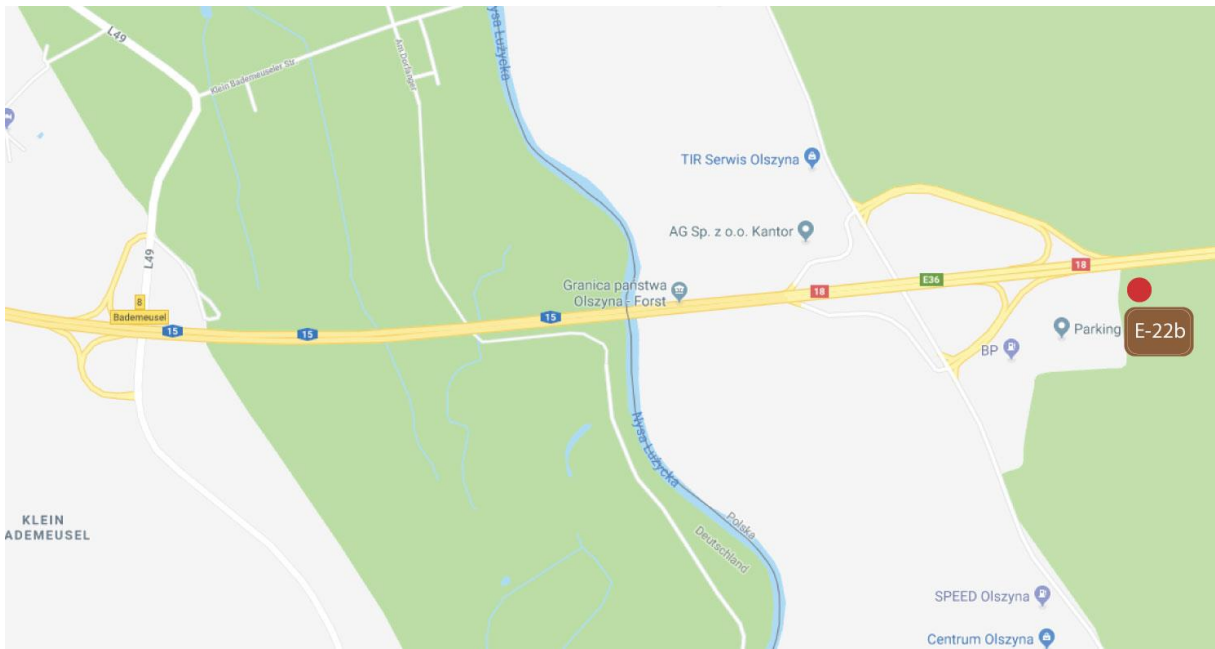
20. Grężawa – 23km(geopark – prosto) duży znak E22b



21. Droga nr 350, granica geoparku – 12km(geopark – prosto) duży znak E22b



22. DK 18, Olszyna – 26km(geopark – prosto) duży znak E22b



23. Zjazd z ronda Łęknica, skrzyżowanie z ul. Leśną (mały znak ścieżka)

