



ZMIANA MIEJSCOWEGO PLANU ZAGOSPODAROWANIA PRZESTRZENNEGO DLA CZĘŚCI DZIAŁKI NR EWID. 421/2 W ŁĘKNICY

ZAŁĄCZNIK NR 1
DO UCHWAŁY NR .../.../2024
RADY MIEJSKIEJ W ŁĘKNICY
Z DNIA

OZNACZENIA DO RYSUNKU PLANU

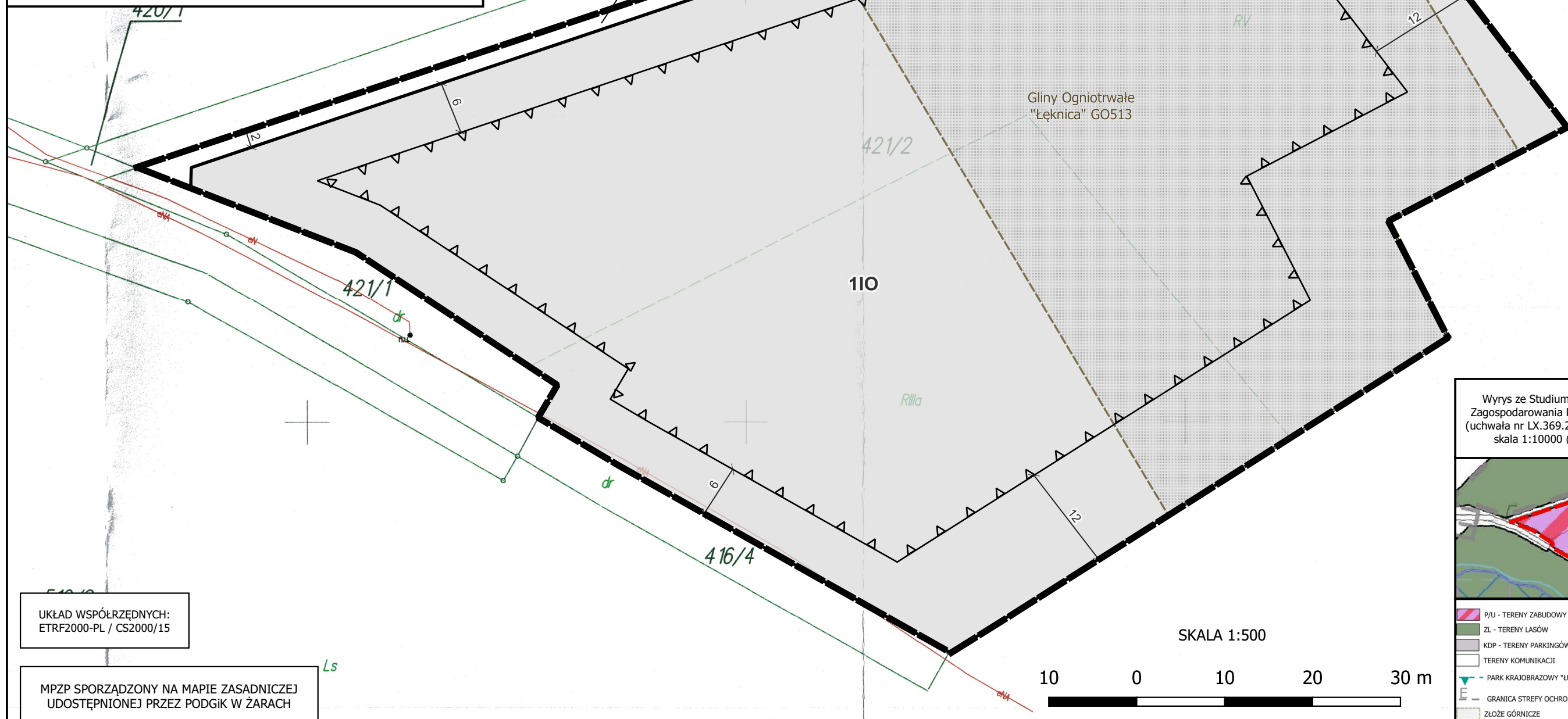
- GRANICA OBSZARU OBJĘTEGO OPRACOWANIEM MPZP
- LINIA ROZGRANICZAJĄCA TERENY O RÓŻNYM PRZEZNACZENIU LUB RÓŻNYCH ZASADACH ZAGOSPODAROWANIA
- NIEPRZEKRACZALNA LINIA ZABUDOWY
- WYMIAR

PRZEZNACZENIE TERENÓW:

- IO - TEREN GOSPODAROWANIA ODPADAMI
- KDD - TEREN DROGI DOJAZDOWEJ

POZOSTAŁE OZNACZENIA:

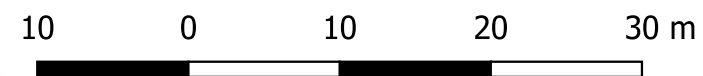
- ZŁOŻE GLINY OGNIOTRWAŁEJ "ŁĘKNICA" GO513



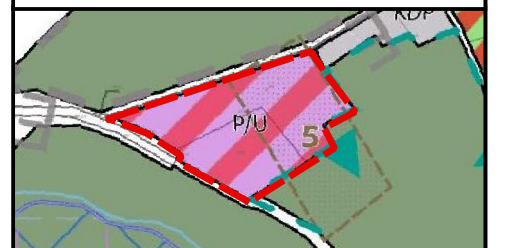
UKŁAD WSPÓRZEDNYCH:
ETRF2000-PL / CS2000/15

MPZP SPORZĄDZONY NA MAPIE ZASADNICZEJ
UDOSTĘPIONIEJ PRZEZ PODGIK W ŻARACH

SKALA 1:500



Wrys ze Studium Uwarunkowań i Kierunków
Zagospodarowania Przestrzennego Miasta Łęknica
(uchwała nr LX.369.2024 z dnia 19 stycznia 2024r.)
skala 1:10000 (powiększona do 1:5000)



- P/U - TERENY ZABUDOWY PRODUKCYJNO-MAGAZYNOWEJ LUB USŁUGOWEJ
- ZL - TERENY LASÓW
- KDP - TERENY PARKINGÓW
- TERENY KOMUNIKACJI
- PARK KRAJOBRAZOWY "ŁUK MUŻAKOWA"
- GRANICA STREFY OCHRONY KONSERWATORSKIEJ "E"
- ZŁOŻE GÓRNICZE